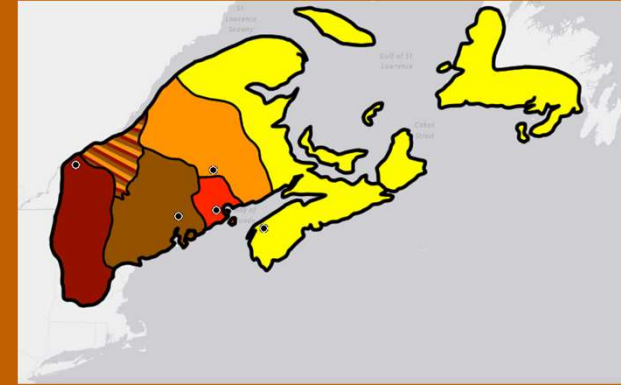


Les Provinces de l'Atlantique



Wabanaki

- **Wabanaki (Wa-ben-ah-gi)** – « terre de l'aube » ; provinces Atlantiques
- **Mi'kma'ki (Mi-gma-gi)** – « dernier l'eau ou terre » ; territoire des Mi'kmaq
- **Abegweit (Eh-beh-gwitch)** – « bercer sur les vagues » ; Î-P-É
- **Nunatsiavut (Nu-na-tsi-a-voot)** – « notre belle terre » ; côte nord-ouest de Labrador
- **Wolastoq (Wool-ah-stuk)** – « la belle rivière » ; rivière Saint Jean
- **Ktaqmkuk (Da-hum-kook)** – « terre à travers l'eau » ; sud-ouest de T-N

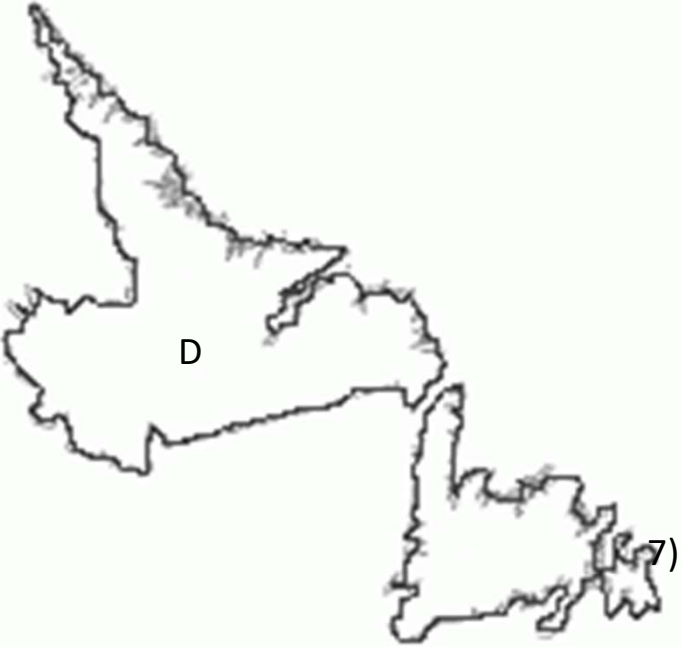




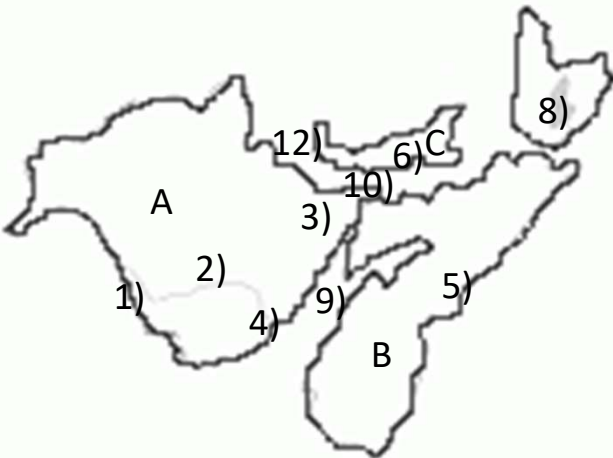
Place les endroits suivants sur la carte. Utilise les chiffres ou lettres. Si tu ne connais pas, devines!

- A) Nouveau-Brunswick
- B) Nouvelle-Écosse
- C) île-du-Prince-Édouard
- D) Terre-Neuve

- 1) Woodstock
- 2) Fredericton
- 3) Moncton
- 4) Saint-Jean
- 5) Halifax
- 6) Charlottetown
- 7) Saint-Jean de T-N
- 8) Cap-Breton
- 9) Baie de Fundy
- 10) Pont de Confédération
- 11) Golfe du Saint-Laurent
- 12) Détroit de Northumberland



11)



Les Provinces de l'Atlantique

Quatre provinces forment les provinces de l'Atlantique:

- Les Maritimes:
 - > Nouveau-Brunswick
 - > Île-du-Prince-Édouard
 - > Nouvelle Écosse
- Terre-Neuve



Les internats

- Le but des internats selon Robert Duncan Scott (ministre des Affaires indiennes):


“I want to get rid of the Indian problem... Our objective is to continue until there is not a single Indian in Canada that has not been absorbed into the body politic and there is no Indian question, and no Indian Department, that is the whole object of this Bill.”

- Organisations parrainées par le gouvernement et dirigées par les organisations religieuses



Les internats

- Plus que 150 000 enfants sont allés aux internats
- On estime que plus que 6 000 enfants sont morts aux écoles
- Violence et maltraitance commun
- Traumatisme générationnel
> addictions, abus, violence
- Le dernier est fermé en 1996



Les externats

- Externats indiens (1860 – 1990)

> à l'école pour la journée, puis il retourne à la maison

- But

> assimilation des enfants autochtones et l'effaçage des cultures et langues autochtones

> violence et maltraitance commun



Les internats aux provinces Atlantiques

- Un internat: Shubenacadie (1928 – 1967)
 - > conditions de vie terribles
 - > violence et maltraitance
 - > perte de la langue Mi'kmaq
- 5 internats au Terre-Neuve
 - > Inuit, Innu et NunatuKavut
- L'excuse du gouvernement – 2008 et 2015 (T-N)
- Établissement de la Journée nationale de la vérité et de la réconciliation (30 septembre, 2021)



Les habitants des provinces Atlantiques – Peuples autochtones

Qui?

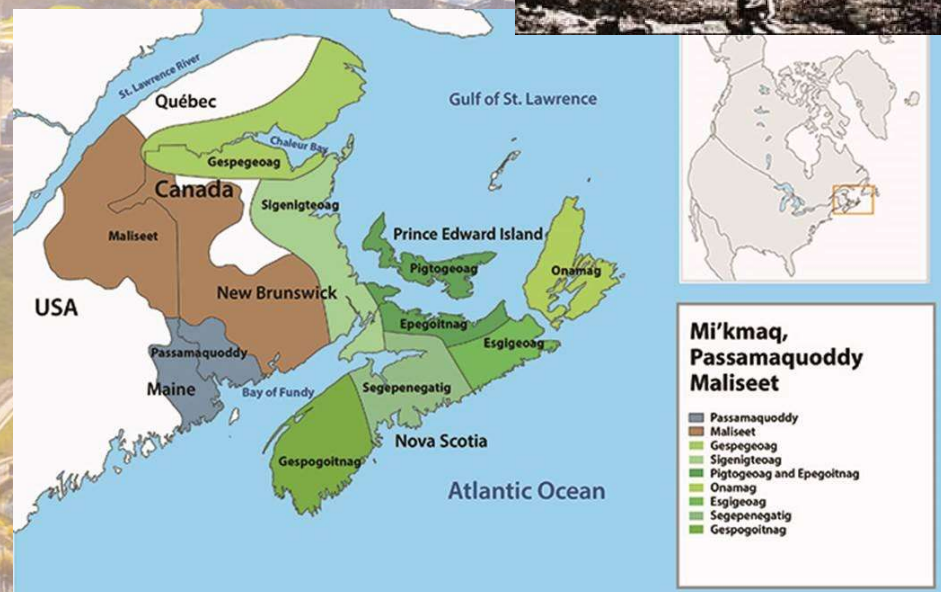

- Les Mi'kmaq (N-B, N-É et Î-P-É)
- Les Wolastoqiyik (N-B) - Les Béothuks (T-N)

Où habitent-ils?

- Pendant l'été
 - > proche à l'océan et rivières
- Pendant hiver
 - > plus loin dans les forêts

Pourquoi?

- Ressources
- Climat
- Échange



Les communautés Wolastoqiyik au Nouveau- Brunswick

- Les communautés sont
 - > Matawaskiye (Madawaska) – porc épique
 - > Neqotkuk (Tobique) – sable sous l'eau
 - > Pilick (Kingsclear) - village
 - > Sitansisk (Saint Mary's) – Fort St. Anne
 - > Welamukotuk (Oromocto) – bonne pour la pêche
 - > Wotstak (Woodstock) – Woodstock (l'ancienne village était à Meductic)

La taille des provinces

- 1) Terre-Neuve et Labrador: 405 212 km²
- 2) Nouveau-Brunswick: 72 908 km²
- 3) Nouvelle-Écosse: 55 284 km²
- 4) Île-de-Prince-Édouard: 5 660 km²

Caractéristiques de la région

Dans l'eau

- Golfe du Saint-Laurent -> transportation
- Baie de Fundy -> les marées; abondance de la vie marine
- Détroit de Northumberland
 - > l'eau chaud
- Grand Bancs de Terre-Neuve
 - > la pêche et l'huile



Caractéristiques de la région

Sur la terre

- Les Appalaches -> montagnes au N-B, Cap-Breton et T-N
- Les côtes -> Hopewell, Peggy's Cove, Gros Morne
- Les minéraux -> zinc, charbon, fer
- La terre agricole -> vallée de la rivière Saint-Jean, vallée d'Annapolis, Île-du-Prince-Édouard

Les habitants des provinces Atlantiques – l'arrivée des Français

Où habitent-ils? – Français (1605)

- Port-Royal, N-É
- Louisbourg, N-É
- Beaubassin, N-B
- Placentia, T-N
- Acadie

Pourquoi?

- Proche à la mer (transportation, défense et la pêche)
- Les routes d'échange (fourrures)



Les habitants des provinces Atlantiques – l'arrivée des Anglais

Où habitent-ils? – Anglais (1610)

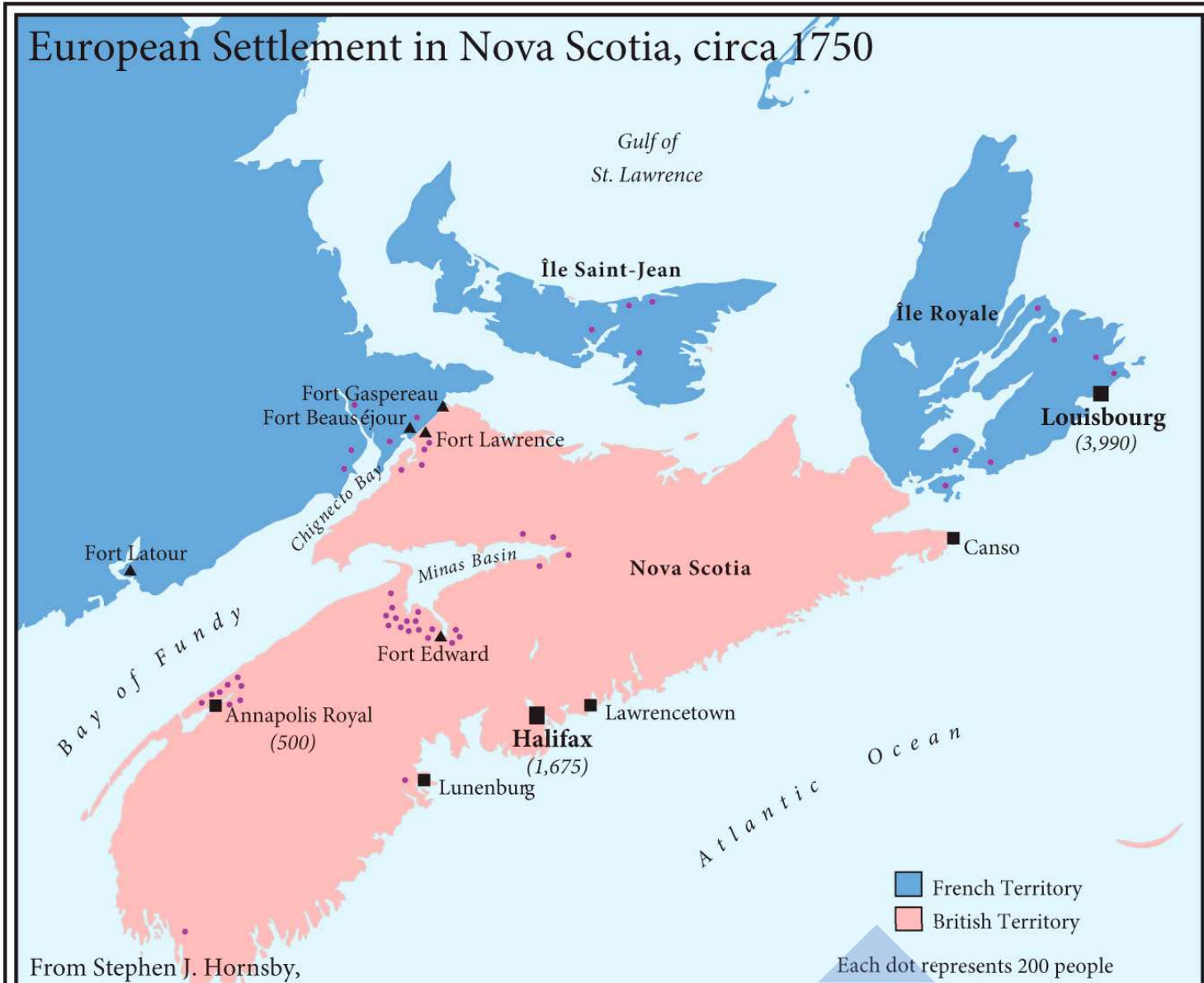
- Péninsule d'Avalon, T-N
- Parrtown et Moncton, N-B
- Halifax, N-É
- Port-la-Joye / Fort Amherst, Î-P-É

Pourquoi?

- Proche à la mer (transportation et la pêche)
- Les routes d'échange
- Combattre les Français et Américains



European Settlement in Nova Scotia, circa 1750



From Stephen J. Hornsby,

Each dot represents 200 people